

Standortformular - Formulaire d'emplacement 1 - 7



Kantonal st.gallische Wanderwege

Kanton
Canton St.Gallen

LK-Nr.
CN-No. 1

Standort-Nr.
Emplacement No. 7

Bezirk
District St. Gallen

Koordinaten
Coordinates 2'745'772 / 1'254'202

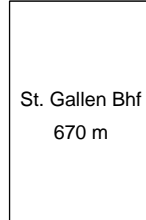
H.ü.M.
A.s.M. 670 m

Gemeinde
Commune St. Gallen

Standort
Emplacement St. Gallen Bhf

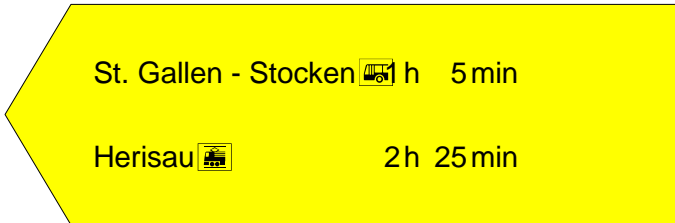
GID-Nr.
GID No. 3395

Bestimmung / Description



einseitig / one side
Standort / Emplacement
13.02.2018

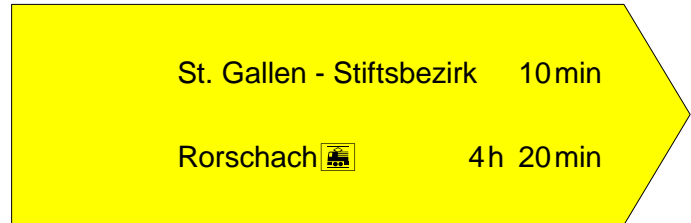
c 515 x 120



beidseitig - des 2 côtés
13.02.2018

515 x 120

d



beidseitig - des 2 côtés
13.02.2018

Planskizze:
Esquisse
du plan:



Schema:
Schéma:

Bemerkung:
Note:

Befestigung:
Fixation: Kandelaber

Druckdatum/Date d'impression: 13.2.2018

Seite/Page 1