



## Kantonal st.gallische Wanderwege

Kanton  
Canton St.Gallen

LK-Nr.  
CN-No. 1075

Standort-Nr.  
Emplacement No. 95

Bezirk  
District St. Gallen

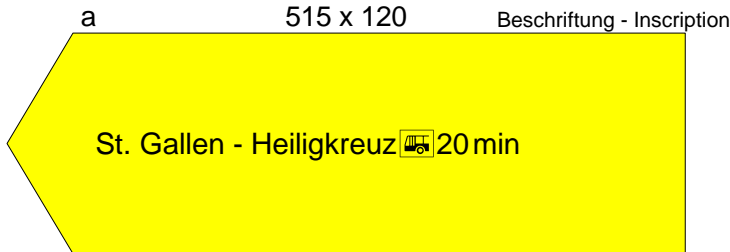
Koordinaten  
Coordinates 2'746'961 / 1'257'255

H.ü.M.  
A.s.M. 780 m

Gemeinde  
Commune St. Gallen

Standort  
Emplacement Peter und Paul

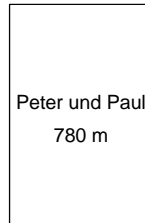
GID-Nr.  
GID No. 1627



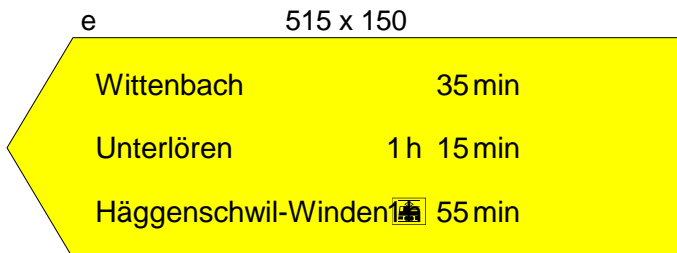
beidseitig - des 2 côtés  
26.03.2008

Standort - Emplacement

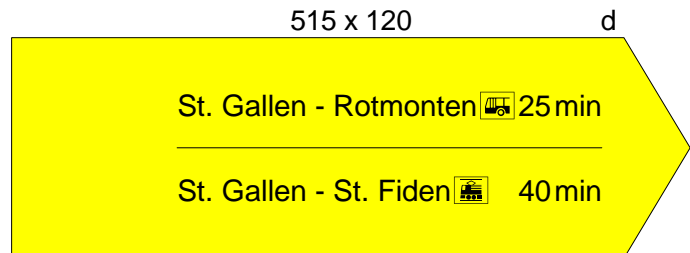
130 x 150



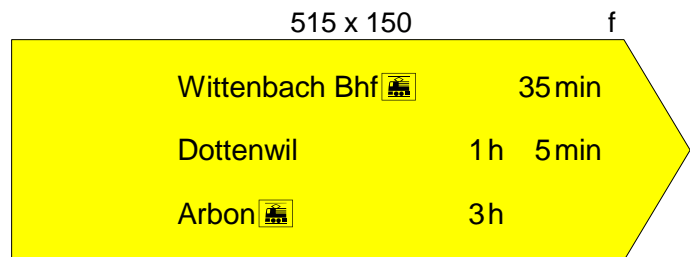
einseitig - d'un côté einseitig - d'un côté  
18.01.2006



beidseitig - des 2 côtés  
20.03.2008

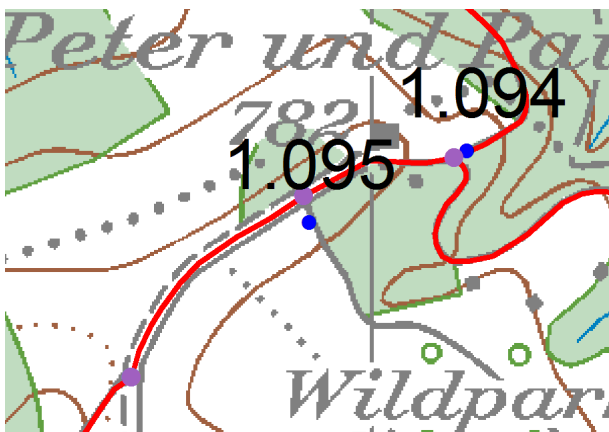


beidseitig - des 2 côtés  
18.01.2006



beidseitig - des 2 côtés  
20.03.2008

Planskizze:  
Esquisse  
du plan:



Schema:  
Schéma:

Bemerkung:  
Note:

Befestigung:  
Fixation: Eisenrohr 2"

Druckdatum/Date d'impression: 5.2.2018