

Standortformular - Formulaire d'emplacement 1075 - 125



Kantonal st.gallische Wanderwege

Kanton
Canton St.Gallen

LK-Nr.
CN-No. 1075

Standort-Nr.
Emplacement No. 125

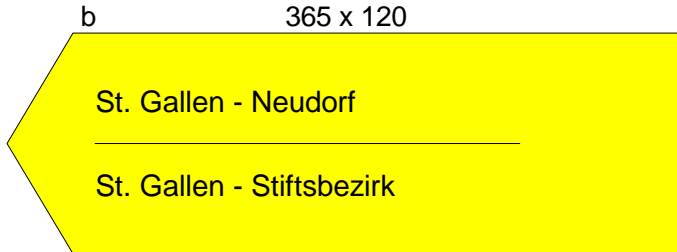
Bezirk
District St. Gallen

Koordinaten
Coordinates 2'750'141 / 1'255'470

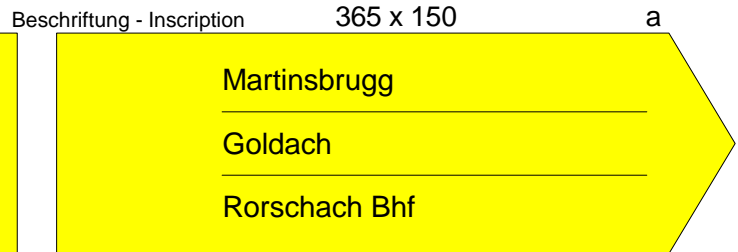
H.ü.M.
A.s.M. 640 m

Gemeinde
Commune St. Gallen

Standort
Emplacement Schaugenbadweg/Schaugentobel
GID-Nr.
GID No. 1767

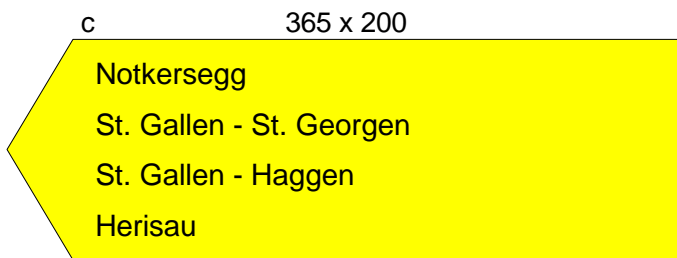


beidseitig - des 2 côtés
08.10.2007

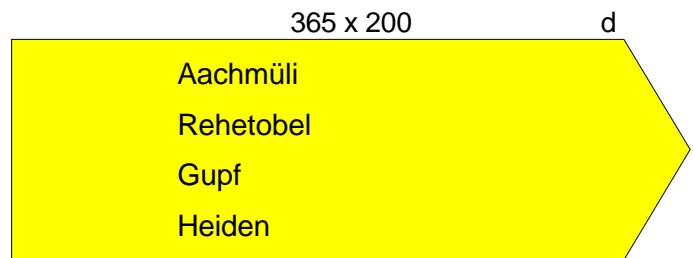


Standort - Emplacement

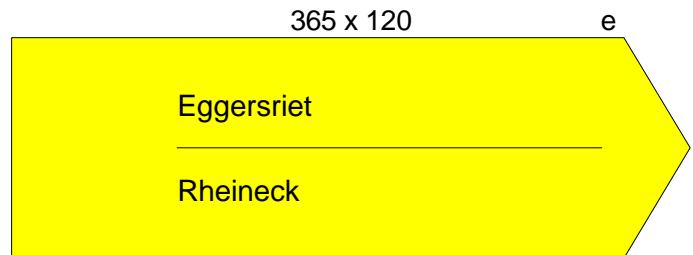
beidseitig - des 2 côtés
08.10.2007



beidseitig - des 2 côtés
18.03.2008

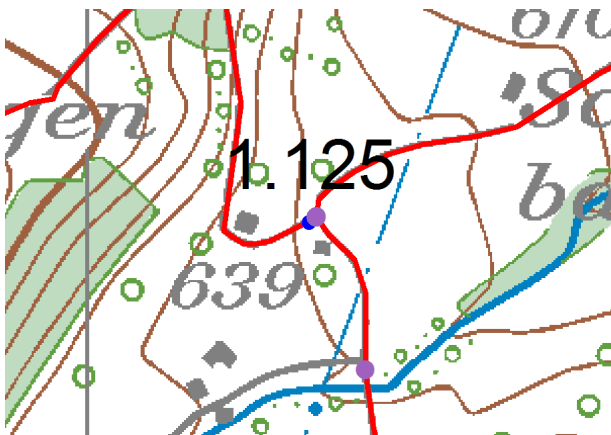


beidseitig - des 2 côtés
19.03.2008



beidseitig - des 2 côtés
14.04.2008

Planskizze:
Esquisse
du plan:



Schema:
Schéma:

Bemerkung:
Note:

Befestigung:
Fixation: Eisenrohr 2"

Druckdatum/Date d'impression: 5.2.2018

Seite/Page 1