

Standortformular - Formulaire d'emplacement 1113 - 21



Kantonal st.gallische Wanderwege

Kanton
Canton **St.Gallen**

LK-Nr.
CN-No. **1113**

Standort-Nr.
Emplacement No. **21**

Bezirk
District **Neutoggenburg**

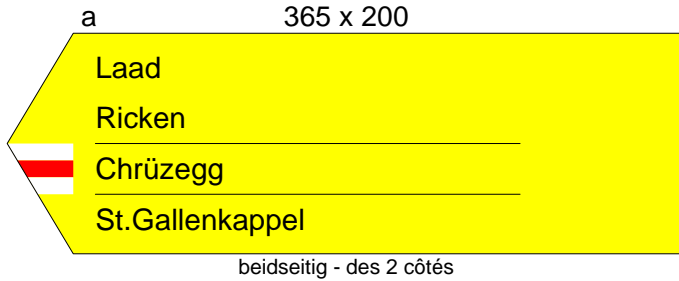
Koordinaten
Coordinates **724'228 / 240'030**

H.ü.M.
A.s.M. **658 m**

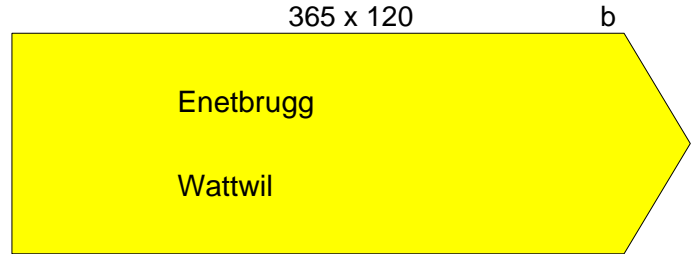
Gemeinde
Commune **Wattwil**

Standort
Emplacement **Burghalden**

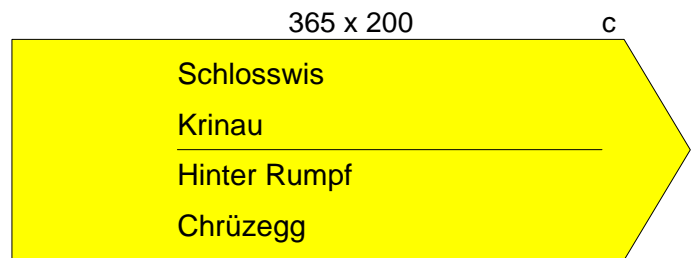
GID-Nr.
GID No. **461**



beidseitig - des 2 côtés



beidseitig - des 2 côtés



beidseitig - des 2 côtés

Planskizze:
Esquisse
du plan:

Schema:
Schéma:

Bemerkung:
Note:

Befestigung: **Eisenrohr 2"**
Fixation:

Druckdatum/Date d'impression: 16.7.2014

Seite/Page 1