

Standortformular - Formulaire d'emplacement 1113 - 22



Kantonal st.gallische Wanderwege

Kanton
Canton **St.Gallen**

LK-Nr.
CN-No. **1113**

Standort-Nr.
Emplacement No. **22**

Bezirk
District **Neutoggenburg**

Koordinaten
Coordinates **723'680 / 239'580**

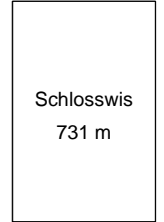
H.ü.M.
A.s.M. **731 m**

Gemeinde
Commune **Wattwil**

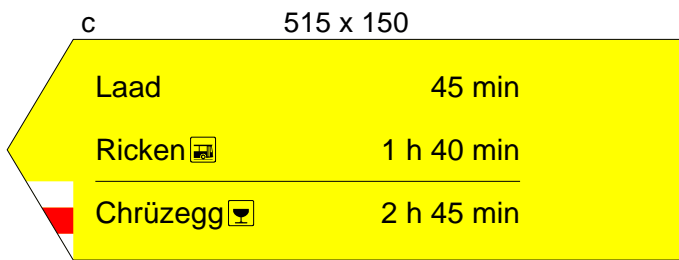
Standort
Emplacement **Schlosswis**

GID-Nr.
GID No. **430**

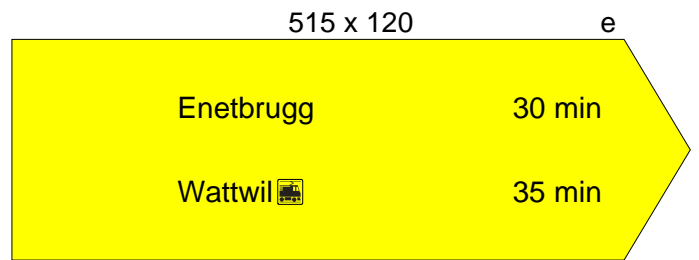
Beschreibung / Description



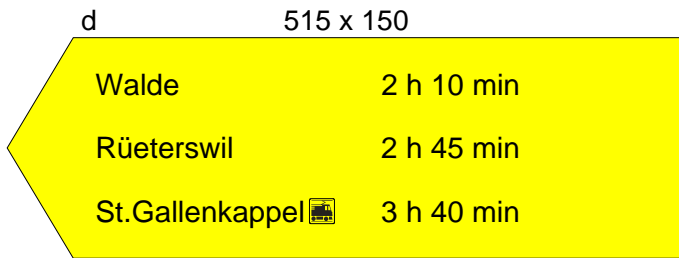
Standort / Emplacement



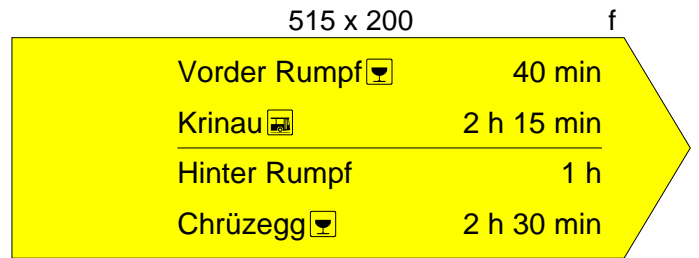
beidseitig - des 2 côtés



beidseitig - des 2 côtés



beidseitig - des 2 côtés



beidseitig - des 2 côtés

Planskizze:
Esquisse
du plan:

Schema:
Schéma:

Bemerkung:
Note:

Befestigung: **Eisenrohr 2"**
Fixation:

Druckdatum/Date d'impression: 16.7.2014

Seite/Page 1