

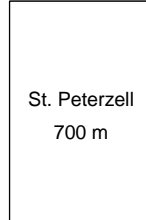
Standortformular - Formulaire d'emplacement 1094 - 501



Kantonal st.gallische Wanderwege

Kanton Canton	St.Gallen	LK-Nr. CN-No.	1094	Standort-Nr. Emplacement No.	501
Bezirk District	Neutoggenburg	Koordinaten Coordinates	2'731'162 / 1'242'215	H.ü.M. A.s.M.	700 m
Gemeinde Commune	Neckertal	Standort Emplacement	St. Peterzell	GID-Nr. GID No.	848

Bestimmung / Description



einseitig / Standort / Emplacement / un côté
22.05.2006

d 515 x 200

Hofstetten	35 min
Wattwil	2h 55 min
Mühle	30 min
Mogelsberg Bhf	3h 5 min

beidseitig - des 2 côtés
22.05.2006

515 x 150

Dicken	1h 10 min
Bergli	1h 45 min
Degersheim	3h 10 min

beidseitig - des 2 côtés
22.01.2007

e 515 x 150

Neckerwis	20 min
Mistelegg	1h 55 min
Hemberg	1h 30 min

beidseitig - des 2 côtés
22.05.2006

515 x 200

Bächli	1h
Wald-Schönengrund	2h
Hofstetli	1h 50 min
Urnäsch	3h 40 min

beidseitig - des 2 côtés
29.05.2006

f 515 x 150

Farnboden	20 min
Furth	45 min
Brunnadern	1h 20 min

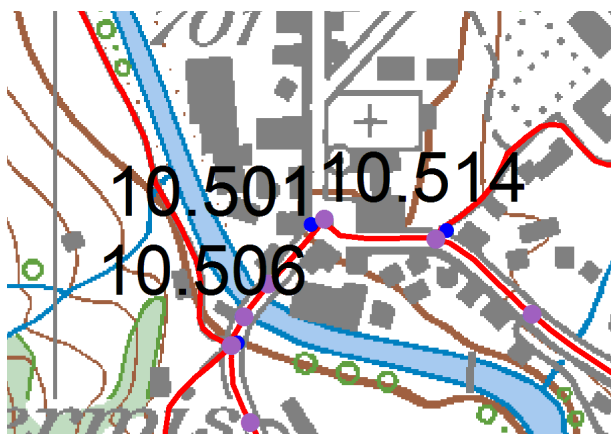
beidseitig - des 2 côtés
29.05.2006

515 x 150

Stofel	50 min
Tüfi	1h 5 min
Wald-Schönengrund	1h 25 min

beidseitig - des 2 côtés
26.02.2008

Planskizze:
Esquisse
du plan:



Schema:
Schéma:

Bemerkung:
Note:

Befestigung:
Fixation: Kandelaber

Druckdatum/Date d'impression: 5.2.2018

Seite/Page 1




Standortformular - Formulaire d'emplacement 1094 - 501



Kantonal st.gallische Wanderwege

Kanton Canton	St.Gallen	LK-Nr. CN-No.	1094	Standort-Nr. Emplacement No.	501
Bezirk District	Neutoggenburg	Koordinaten Coordinates	2'731'162 / 1'242'215	H.ü.M. A.s.M.	700 m
Gemeinde Commune	Neckertal	Standort Emplacement	St. Peterzell	GID-Nr. GID No.	848

i 515 x 200 Beschriftung - Inscription

Aemisegg	50 min
Chäseren 	1 h 10 min
Landscheidi 	1 h 55 min
Herisau 	4 h 20 min

beidseitig - des 2 côtés
14.02.2011 Standort - Emplacement