

# Standortformular - Formulaire d'emplacement 1115 - 30



## Kantonal st.gallische Wanderwege

Kanton  
Canton **St.Gallen**

LK-Nr.  
CN-No. **1115**

Standort-Nr.  
Emplacement No. **30**

Bezirk  
District **Werdenberg**

Koordinaten  
Coordinates **755'850 / 237'970**

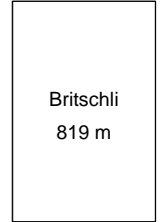
H.ü.M.  
A.s.M. **819 m**

Gemeinde  
Commune **Sennwald**

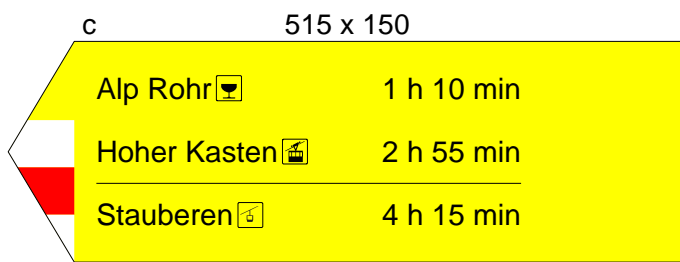
Standort  
Emplacement **Britschli**

GID-Nr.  
GID No. **2091**

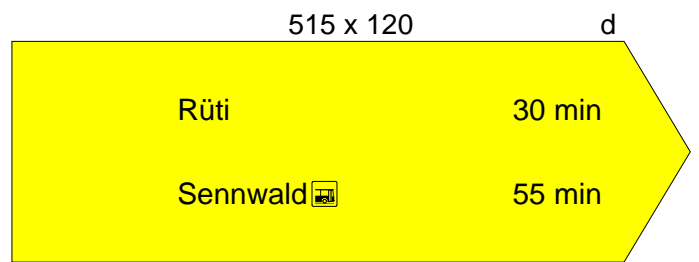
Beschreibung/Description



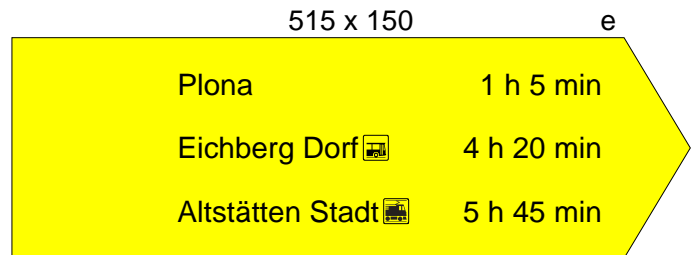
Standort/Emplacement



beidseitig - des 2 côtés



beidseitig - des 2 côtés



beidseitig - des 2 côtés

Planskizze:  
Esquisse  
du plan:

Schema:  
Schéma:

Bemerkung:  
Note:

Befestigung:  
Fixation: **Eisenrohr 2"**

Druckdatum/Date d'impression: 10.4.2015

Seite/Page 1