

Standortformular - Formulaire d'emplacement 5 - 264



Kantonal st.gallische Wanderwege

Kanton
Canton St.Gallen

LK-Nr.
CN-No. 5

Standort-Nr.
Emplacement No. 264

Bezirk
District

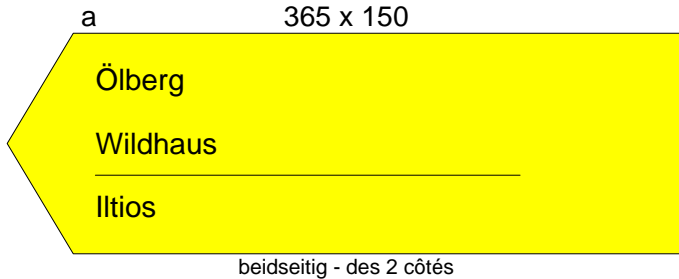
Koordinaten
Coordinates 747'000 / 226'221

H.ü.M.
A.s.M. 0 m

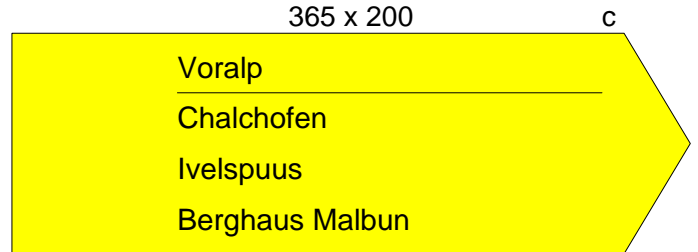
Gemeinde
Commune

Standort
Emplacement Gamperfin W

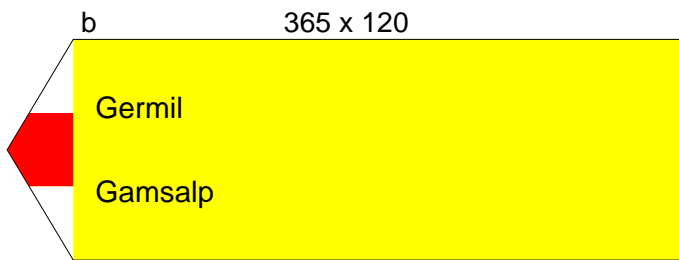
GID-Nr.
GID No. 3314



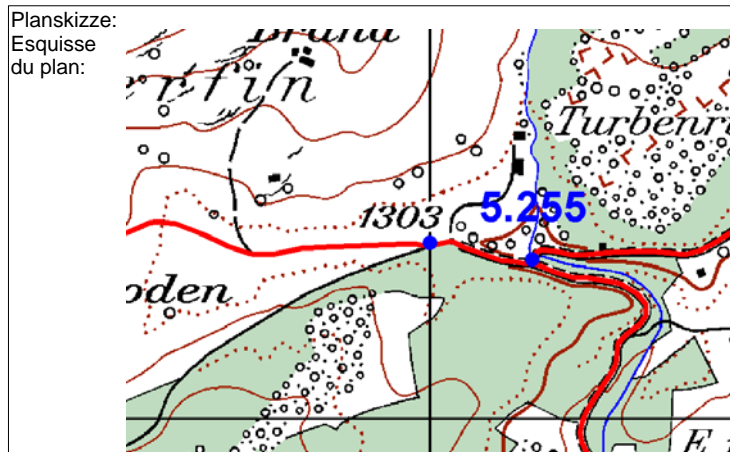
beidseitig - des 2 côtés



beidseitig - des 2 côtés



beidseitig - des 2 côtés



Schema:
Schéma:

Bemerkung:
Note:

Befestigung:
Fixation: Eisenrohr 2"

Druckdatum/Date d'impression: 3.3.2015

Seite/Page 1