

Standortformular - Formulaire d'emplacement 1134 - 706



Kantonal st.gallische Wanderwege

Kanton
Canton **St.Gallen**

LK-Nr.
CN-No. **1134**

Standort-Nr.
Emplacement No. **706**

Bezirk
District **Sargans**

Koordinaten
Coordinates **2'735'211 / 1'219'240**


H.ü.M.
A.s.M. **520 m**

Gemeinde
Commune **Quarten**

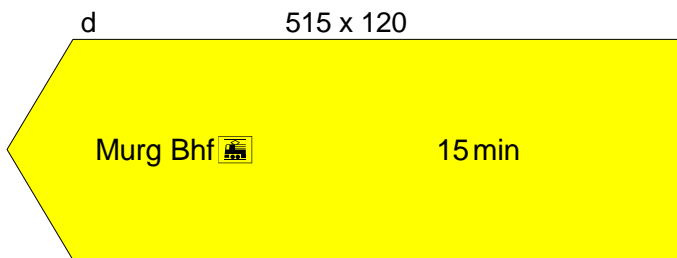
Standort
Emplacement **Rüti**

GID-Nr.
GID No. **1036**

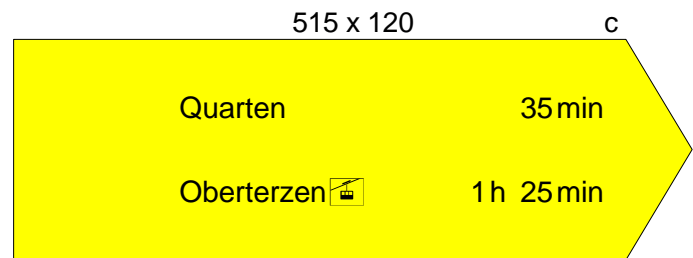
Bestimmung / Description



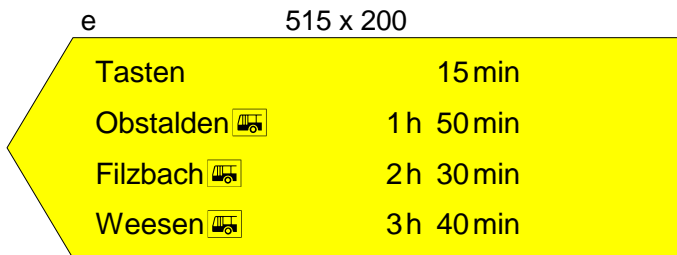
einseitig / one side
einseitig / one side
08.06.2007



beidseitig - des 2 côtés
08.06.2007



beidseitig - des 2 côtés
08.06.2007



beidseitig - des 2 côtés
08.06.2007

Planskizze:
Esquisse
du plan:

Schema:
Schéma:

Bemerkung:
Note:

Befestigung:
Fixation: **Eisenrohr 2"**

Druckdatum/Date d'impression: 15.9.2015

Seite/Page 1