

Standortformular - Formulaire d'emplacement 1134 - 1



Kantonal st.gallische Wanderwege

Kanton Canton **St.Gallen**

LK-Nr. CN-No. **1134**

Standort-Nr. Emplacement No. **1**

Bezirk District **Gaster**

Koordinaten Coordinates **729'129 / 223'436**

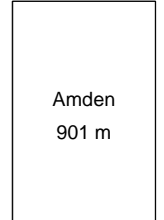
H.ü.M. A.s.M. **901 m**

Gemeinde Commune **Amden**

Standort Emplacement **Amden**

GID-Nr. GID No. **737**

Beschreibung Description



Standort / Emplacement

c 515 x 150

Äschen	25 min
Schafbett Aussichspkt	35 min
Weesen	2 h 5 min

beidseitig - des 2 côtés

515 x 150 **f**

Amden Vorderdorf	10 min
Arvenbüel	1 h 20 min
Gulmen	2 h 30 min

beidseitig - des 2 côtés

d 515 x 200

Stollen	50 min
Niederschlagwald	1 h 25 min
Niederschlagwald	1 h 10 min
Mattstogg	3 h 15 min

beidseitig - des 2 côtés

515 x 150 **g**

Gäudig	1 h 30 min
Hinter Höhi	1 h 55 min
Stein	3 h 50 min

beidseitig - des 2 côtés

e 515 x 200

Durschlegli	55 min
Niederschlagwald	2 h 45 min
Oberchäseren	3 h 10 min
Speer	3 h 55 min

beidseitig - des 2 côtés

515 x 150 **h**

Forten	25 min
Chäppeli <small>historischer Treppenweg</small>	50 min
Weesen	1 h 45 min

beidseitig - des 2 côtés

Planskizze:
Esquisse
du plan:

Schema:
Schéma:



Bemerkung:
Note:

Befestigung: **Eisenrohr 2"**
Fixation:

Druckdatum/Date d'impression: 20.5.2015

Seite/Page 1

Standortformular - Formulaire d'emplacement 1134 - 1



Kantonal st.gallische Wanderwege

Kanton
Canton **St.Gallen**

LK-Nr.
CN-No. **1134**

Standort-Nr.
Emplacement No. **1**

Bezirk
District **Gaster**

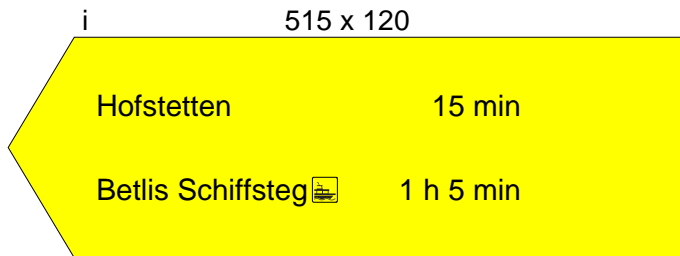
Koordinaten
Coordinates **729'129 / 223'436**

H.ü.M.
A.s.M. **901 m**

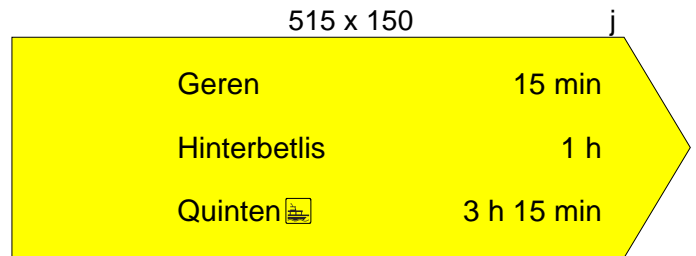
Gemeinde
Commune **Amden**

Standort
Emplacement **Amden**

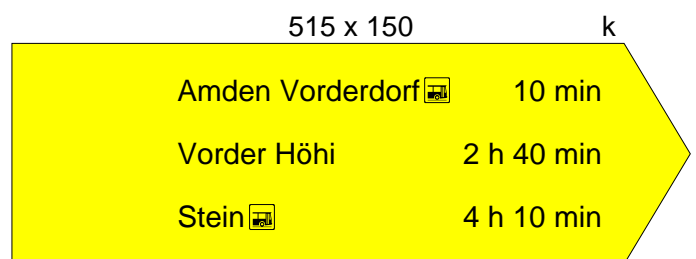
GID-Nr.
GID No. **737**



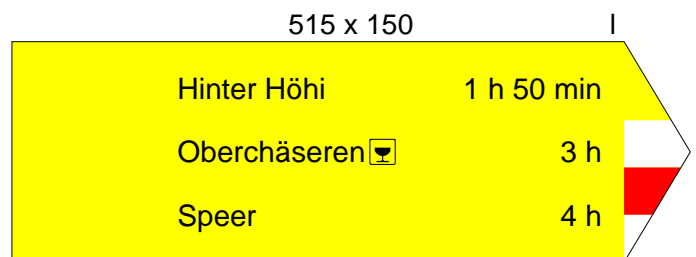
beidseitig - des 2 côtés



einseitig - d'un côté



beidseitig - des 2 côtés



beidseitig - des 2 côtés