



Kantonal st.gallische Wanderwege

Kanton
Canton **St.Gallen**

LK-Nr.
CN-No. **1134**

Standort-Nr.
Emplacement No. **22**

Bezirk
District **Gaster**

Koordinaten
Coordinates **2'727'777 / 1'227'184**


H.ü.M.
A.s.M. **1775 m**

Gemeinde
Commune **Amden**

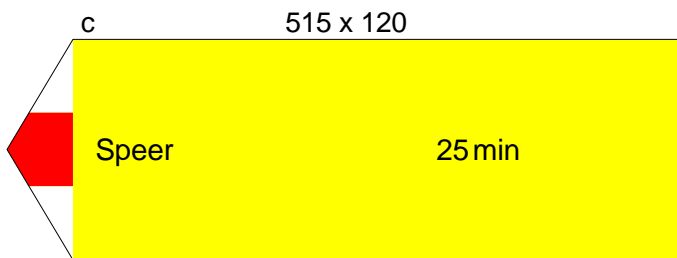
Standort
Emplacement **Stelli**

GID-Nr.
GID No. **662**

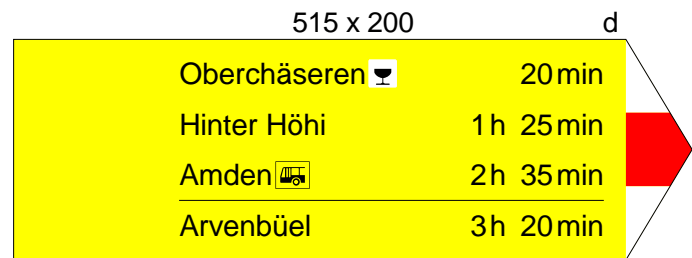
Bestimmung / Description



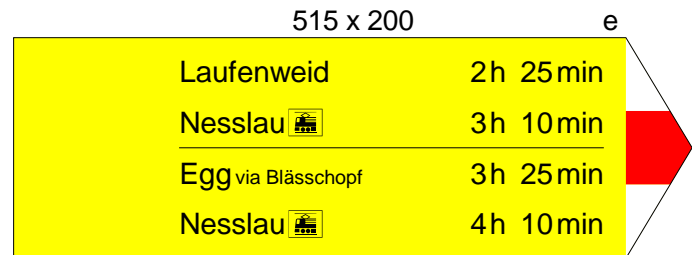
einseitig / one side
Standort / Emplacement
19.06.2006



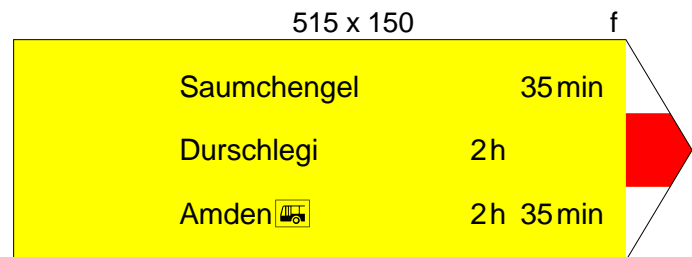
beidseitig - des 2 côtés
19.06.2006



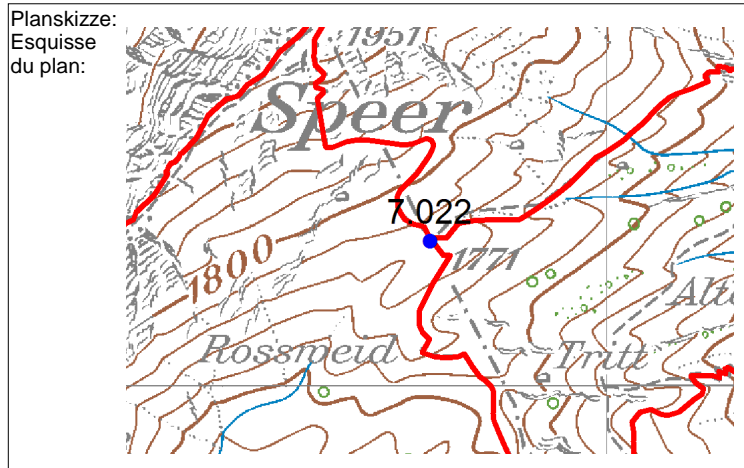
beidseitig - des 2 côtés
19.06.2006



beidseitig - des 2 côtés
10.07.2006



beidseitig - des 2 côtés
26.07.2006



Schema:
Schéma:

Bemerkung:
Note:

Befestigung:
Fixation: **Eisenrohr 2"**



Kantonal st.gallische Wanderwege

Kanton
Canton **St.Gallen**

LK-Nr.
CN-No. **1134**

Standort-Nr.
Emplacement No. **22**

Bezirk
District **Gaster**

Koordinaten
Coordinates **2'727'777 / 1'227'184**



H.ü.M.
A.s.M. **1775 m**

Gemeinde
Commune **Amden**

Standort
Emplacement **Stelli**

GID-Nr.
GID No. **662**

Beschriftung - Inscription **515 x 120** **g**

Oberchäseren 	20 min
Weesen 	2h 40 min


Standort - Emplacement **beidseitig - des 2 côtés**
23.10.2006

515 x 200 **h**

Schilt	40 min
Tanzboden 	2h 50 min
Krummenau 	3h 40 min
Ebnat-Kappel 	4h 20 min

beidseitig - des 2 côtés
05.11.2007

515 x 150 **i**

Perfiren	1h 25 min
Stein 	3h
Nesslau 	3h 45 min

beidseitig - des 2 côtés
26.11.2008