



Kantonal st.gallische Wanderwege

Kanton
Canton **St.Gallen**

LK-Nr.
CN-No. **1134**

Standort-Nr.
Emplacement No. **32**

Bezirk
District **Gaster**

Koordinaten
Coordinates **2'729'217 / 1'222'318**

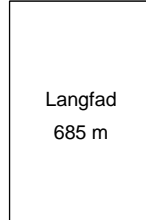
H.ü.M.
A.s.M. **685 m**

Gemeinde
Commune **Amden**

Standort
Emplacement **Langfad**

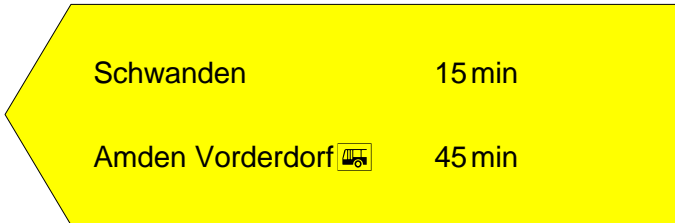
GID-Nr.
GID No. **739**

Bestimmung / Description



einseitig / unilatéral
Standort / Emplacement
19.06.2006

c 515 x 120



beidseitig - des 2 côtés
19.06.2006


515 x 120

d



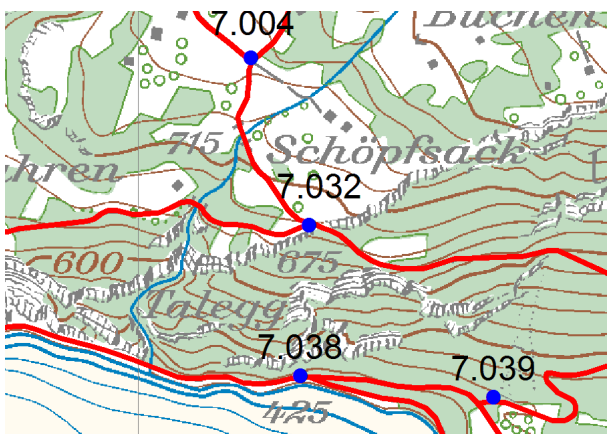
beidseitig - des 2 côtés
19.06.2006

e 515 x 120



beidseitig - des 2 côtés
24.12.2010

Planskizze:
Esquisse
du plan:



Schema:
Schéma:

Bemerkung:
Note:

Befestigung:
Fixation: **Eisenrohr 2"**