

Standortformular - Formulaire d'emplacement 1134 - 36



Kantonal st.gallische Wanderwege

Kanton
Canton **St.Gallen**

LK-Nr.
CN-No. **1134**

Standort-Nr.
Emplacement No. **36**

Bezirk
District **Gaster**

Koordinaten
Coordinates **2'729'801 / 1'222'150**


H.ü.M.
A.s.M. **513 m**

Gemeinde
Commune **Amden**

Standort
Emplacement **Hinterbetlis**

GID-Nr.
GID No. **763**

Bestimmung / Description



einseitig / Standort / Emplacement / ein côté
19.06.2006

c 515 x 120



beidseitig - des 2 côtés
19.06.2006

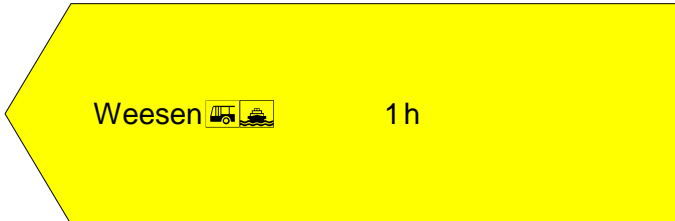
515 x 120

d



einseitig - d'un côté
19.06.2006

e 515 x 120



beidseitig - des 2 côtés
24.12.2010

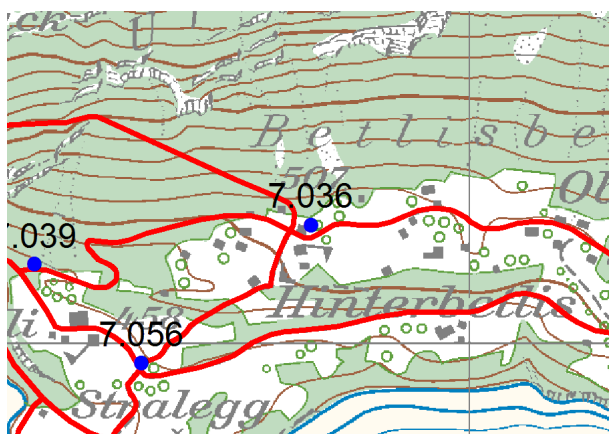
515 x 120

f



beidseitig - des 2 côtés
01.09.2015

Planskizze:
Esquisse
du plan:



Schema:
Schéma:

Bemerkung:
Note:

Befestigung:
Fixation: **Eisenrohr 2"**

Druckdatum/Date d'impression: 29.6.2016

Seite/Page 1