

Standortformular - Formulaire d'emplacement 1134 - 37



Kantonal st.gallische Wanderwege

Kanton Canton **St.Gallen**

LK-Nr. CN-No. **1134**

Standort-Nr. Emplacement No. **37**

Bezirk District **Gaster**

Koordinaten Coordinates **2'730'553 / 1'222'029**

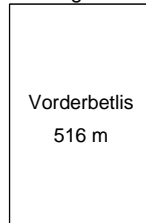
H.ü.M. A.s.M. **516 m**

Gemeinde Commune **Amden**

Standort Emplacement **Vorderbetlis**

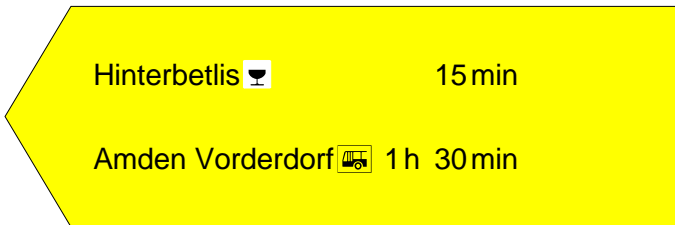
GID-Nr. GID No. **745**

Bestimmung Description



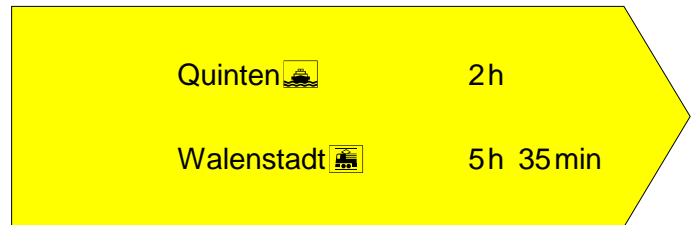
einseitig Standort Emplacement ein côté
19.06.2006

d 515 x 120



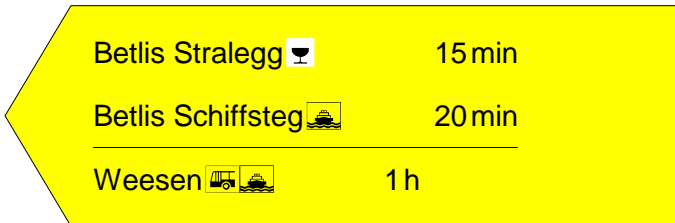
beidseitig - des 2 côtés
19.06.2006

515 x 120 c



beidseitig - des 2 côtés
19.06.2006

e 515 x 150



beidseitig - des 2 côtés
03.12.2007

Planskizze:
Esquisse
du plan:

Schema:
Schéma:

Bemerkung:
Note:

Befestigung: **Eisenrohr 2"**
Fixation:

Druckdatum/Date d'impression: 20.8.2015

Seite/Page 1