



Kantonal st.gallische Wanderwege

Kanton
Canton **St.Gallen**

LK-Nr.
CN-No. **1134**

Standort-Nr.
Emplacement No. **65**

Bezirk
District **Gaster**

Koordinaten
Coordinates **2'727'936 / 1'222'448**


H.ü.M.
A.s.M. **624 m**

Gemeinde
Commune **Amden**

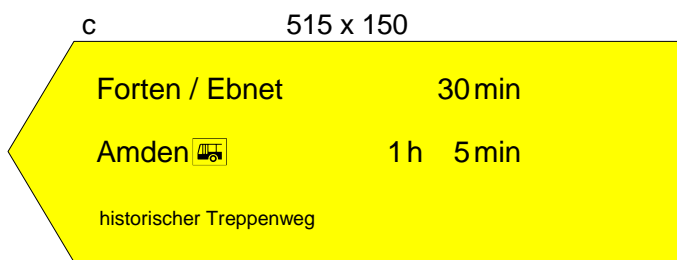
Standort
Emplacement **Chappeli**

GID-Nr.
GID No. **672**

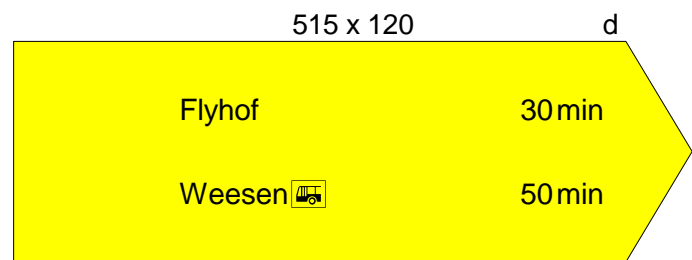
Bestimmung / Description



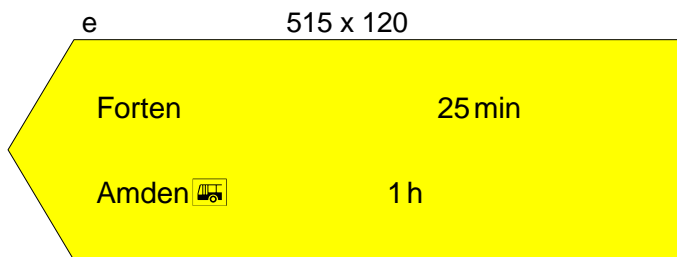
einseitig / unilatéral
Standort / Emplacement
19.06.2006



beidseitig - des 2 côtés
19.06.2006



beidseitig - des 2 côtés
27.03.2008



beidseitig - des 2 côtés
27.03.2008

<p>Planskizze: Esquisse du plan:</p>	<p>Schema: Schéma:</p>	<p>Bemerkung: Note:</p>
--	----------------------------	-----------------------------

Befestigung: **Eisenrohr 2"**
Fixation: