

# Standortformular - Formulaire d'emplacement 1134 - 120



## Kantonal st.gallische Wanderwege

Kanton  
Canton **St.Gallen**

LK-Nr.  
CN-No. **1134**

Standort-Nr.  
Emplacement No. **120**

Bezirk  
District **Gaster**

Koordinaten  
Coordinates **2'725'963 / 1'221'774**

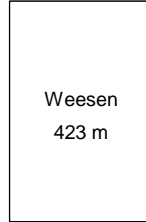
H.ü.M.  
A.s.M. **423 m**

Gemeinde  
Commune **Weesen**

Standort  
Emplacement **Weesen**

GID-Nr.  
GID No. **573**

Bestimmung / Description



einseitig / one side  
Standort / Emplacement  
04.09.2006

d 515 x 150

Betlis Stralegg	45 min
Quinten	3 h
Walenstadt	6 h 35 min

beidseitig - des 2 côtés  
23.10.2006

c 515 x 200

Flihof	25 min
Amden	2 h 20 min
Salen	35 min
Federispitz	3 h 35 min

beidseitig - des 2 côtés  
04.09.2006

f 515 x 120

Salen via Chapfenberg	40 min
Amden	2 h 35 min

beidseitig - des 2 côtés  
27.04.2009

e 515 x 200

Niederurnen	50 min
Mühlehorn	2 h 30 min
Filzbach	2 h 35 min
Quarten	5 h 45 min

beidseitig - des 2 côtés  
23.10.2006

g 515 x 150

Salen	35 min
Oberchäseren	3 h 40 min
Speer	4 h 30 min

beidseitig - des 2 côtés  
20.05.2015

h 515 x 150

Tutz	1 h 10 min
Unternätenalp	2 h 45 min
Federispitz	4 h 10 min

beidseitig - des 2 côtés  
20.05.2015

Planskizze:  
Esquisse  
du plan:

Schema:  
Schéma:

Bemerkung:  
Note:

Befestigung:  
Fixation: **Eisenrohr 2"**

Druckdatum/Date d'impression: 29.6.2016

Seite/Page 1

# Standortformular - Formulaire d'emplacement 1134 - 120



## Kantonal st.gallische Wanderwege

Kanton  
Canton St.Gallen

LK-Nr.  
CN-No. 1134

Standort-Nr.  
Emplacement No. 120

Bezirk  
District Gaster


Koordinaten  
Coordinates 2'725'963 / 1'221'774



H.ü.M.  
A.s.M. 423 m

Gemeinde  
Commune Weesen

Standort  
Emplacement Weesen

GID-Nr.  
GID No. 573

i	515 x 150	Beschriftung - Inscription	365 x 120	k
<p>Weesen Speerplatz 15 min</p> <p>Biberlichopf 1 h</p> <p>Ziegelbrücke  1 h 35 min</p>		<p>Hauptwegweiser beim</p> <p>Infopoint 50m</p>		
beidseitig - des 2 côtés 20.05.2015		Standort - Emplacement		beidseitig - des 2 côtés 29.06.2016

j	515 x 150
<p>Landig 35 min</p> <p>Ziegelbrücke  55 min</p> <p>Schmerikon  4 h 20 min</p>	
beidseitig - des 2 côtés 20.05.2015	