

# Standortformular - Formulaire d'emplacement 1133 - 227



## Kantonal st.gallische Wanderwege

Kanton  
Canton St.Gallen

LK-Nr.  
CN-No. 1133

Standort-Nr.  
Emplacement No. 227

Bezirk  
District Gaster

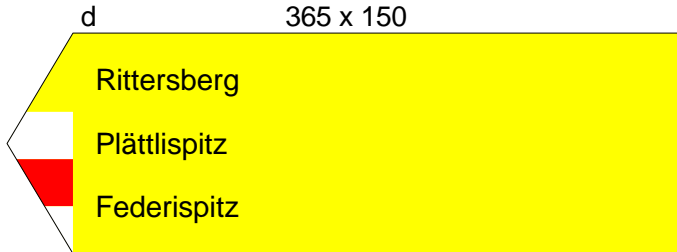
Koordinaten  
Coordinates 2'723'153 / 1'221'687

H.ü.M.  
A.s.M. 424 m

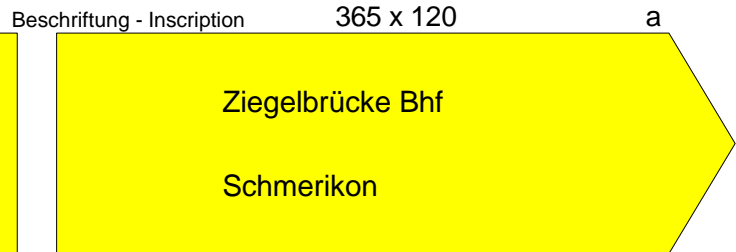
Gemeinde  
Commune Schänis

Standort  
Emplacement Bahnhof Ziegelbrücke E

GID-Nr.  
GID No. 401

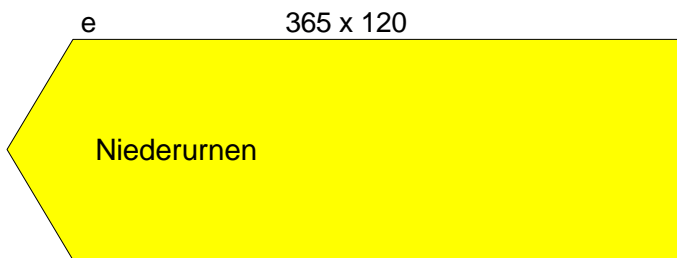


beidseitig - des 2 côtés  
05.04.2012

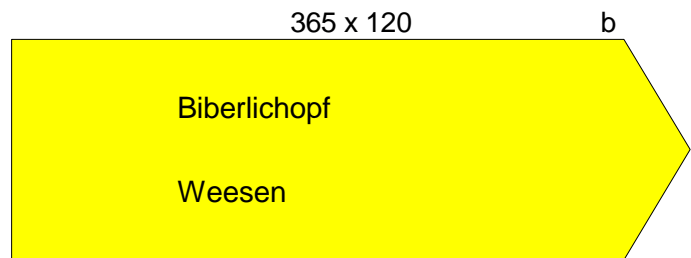


Standort - Emplacement

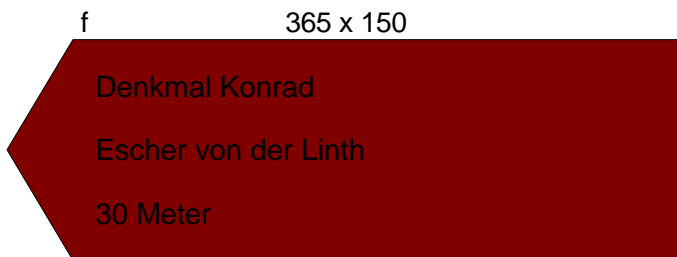
beidseitig - des 2 côtés  
25.09.2006



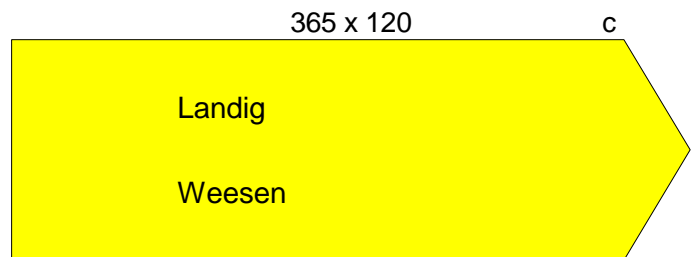
beidseitig - des 2 côtés  
05.04.2012



beidseitig - des 2 côtés  
25.09.2006

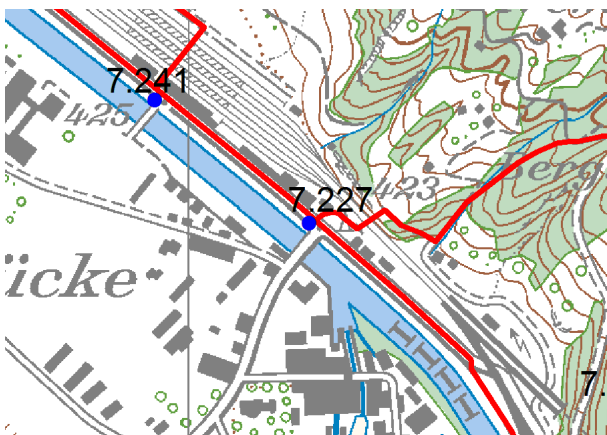


beidseitig - des 2 côtés  
16.08.2012



beidseitig - des 2 côtés  
23.10.2006

Planskizze:  
Esquisse  
du plan:



Schema:  
Schéma:

Bemerkung:  
Note:

Befestigung:  
Fixation: Eisenrohr 2"

Druckdatum/Date d'impression: 23.6.2017

Seite/Page 1