

Standortformular - Formulaire d'emplacement 1113 - 9



Kantonal st.gallische Wanderwege

Kanton
Canton **St.Gallen**

LK-Nr.
CN-No. **1113**

Standort-Nr.
Emplacement No. **9**

Bezirk
District **See**

Koordinaten
Coordinates **724'730 / 234'030**

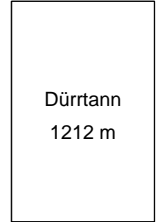
H.ü.M.
A.s.M. **1212 m**

Gemeinde
Commune **Gommiswald**

Standort
Emplacement **Dürrtann**

GID-Nr.
GID No. **502**

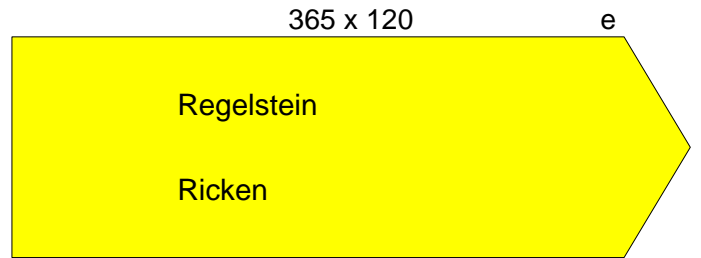
Beschreibung / Description



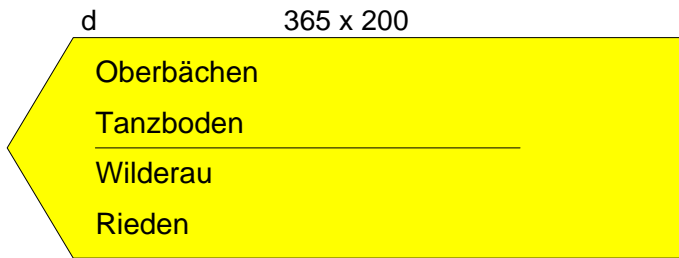
Standort / Emplacement



beidseitig - des 2 côtés



beidseitig - des 2 côtés



beidseitig - des 2 côtés

Planskizze:
Esquisse
du plan:

Schema:
Schéma:

Bemerkung:
Note:

Befestigung:
Fixation: **Eisenrohr 2"**

Druckdatum/Date d'impression: 23.1.2013

Seite/Page 1