

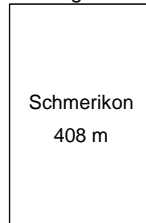
Standortformular - Formulaire d'emplacement 1113 - 313



Kantonal st.gallische Wanderwege

Kanton Canton	St.Gallen	LK-Nr. CN-No.	1113	Standort-Nr. Emplacement No.	313
Bezirk District	See	Koordinaten Coordinates	2'713'942 / 1'231'541	H.ü.M. A.s.M.	408 m
Gemeinde Commune	Schmerikon	Standort Emplacement	Schmerikon	GID-Nr. GID No.	2572

180 x 150
Beschreibung / Description



einseitig / unilatéral
Standort / Emplacement
25.06.2007

c 515 x 150

Neuhaus	55 min
Goldingen	2 h 5 min
St.Gallenkappel	1 h 25 min

beidseitig - des 2 côtés
25.06.2007

515 x 150 **e**

Brugg	40 min
Ernetschwil	2 h
Üetliburg	2 h 45 min

beidseitig - des 2 côtés
16.07.2007

d 515 x 200

Chrüzliweg	30 min
Jona	2 h 40 min
Eschenbach	1 h 30 min
Wald	2 h 5 min

beidseitig - des 2 côtés
09.07.2007

515 x 200 **f**

Grinau	45 min
Giessen am Kanal	1 h 45 min
Ziegelbrücke	3 h 30 min
Weesen	4 h 25 min

beidseitig - des 2 côtés
15.09.2008

g 515 x 150

Eschenbach Ost	55 min
Diemberg	1 h 45 min
Wald	3 h

beidseitig - des 2 côtés
02.02.2009

515 x 150 **h**

Aabach Brücke	20 min
Uznach	55 min
Benken Bahnhof	1 h 35 min

beidseitig - des 2 côtés
11.02.2009

Planskizze: Esquisse du plan:	Schema: Schéma:	Bemerkung: Note:
-------------------------------------	--------------------	---------------------

Befestigung: Eisenrohr 2"
Fixation:


Standortformular - Formulaire d'emplacement 1113 - 313



Kantonal st.gallische Wanderwege


Kanton Canton	St.Gallen	LK-Nr. CN-No.	1113	Standort-Nr. Emplacement No.	313
Bezirk District	See	Koordinaten Coordinates	2'713'942 / 1'231'541	H.ü.M. A.s.M.	408 m
Gemeinde Commune	Schmerikon	Standort Emplacement	Schmerikon	GID-Nr. GID No.	2572

i 515 x 150 Beschriftung - Inscription

Bollingen	1 h
Kloster Wurmsbach	1 h 30 min
Rapperswil 	2 h 20 min

beidseitig - des 2 côtés Standort - Emplacement
12.02.2009

j 515 x 150

Katzenried	45 min
Moos	1 h 10 min
Wagen 	1 h 35 min

beidseitig - des 2 côtés
16.08.2011