

Standortformular - Formulaire d'emplacement 1112 - 519



Kantonal st.gallische Wanderwege

Kanton
Canton **St.Gallen**

LK-Nr.
CN-No. **1112**

Standort-Nr.
Emplacement No. **519**

Bezirk
District **See**

Koordinaten
Coordinates **705'850 / 232'920**

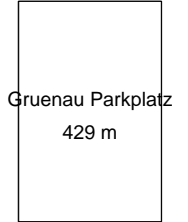
H.ü.M.
A.s.M. **429 m**

Gemeinde
Commune **Jona**

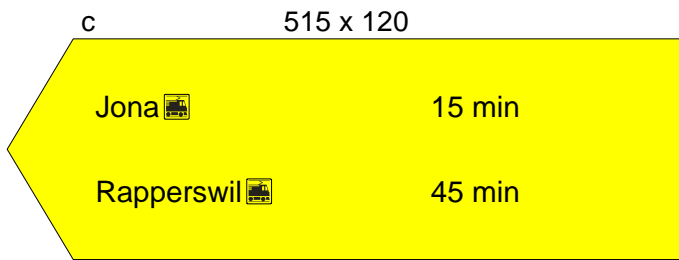
Standort
Emplacement **Gruenau Parkplatz**

GID-Nr.
GID No. **25**

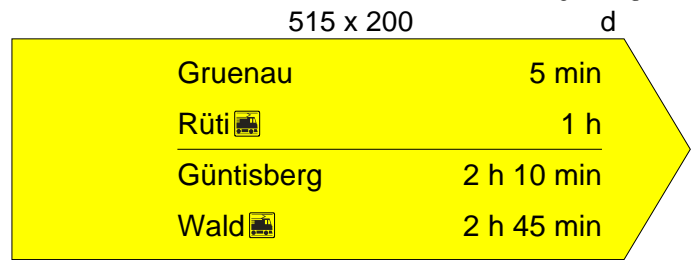
Beschreibung
Description



Standort-Emplacement



beidseitig - des 2 côtés



beidseitig - des 2 côtés

Planskizze:
Esquisse
du plan:

Schema:
Schéma:

Bemerkung:
Note:

Befestigung:
Fixation: **Eisenrohr 2"**

Druckdatum/Date d'impression: 15.1.2013

Seite/Page 1