

Standortformular - Formulaire d'emplacement 1113 - 802



Kantonal st.gallische Wanderwege

Kanton
Canton **St.Gallen**

LK-Nr.
CN-No. **1113**

Standort-Nr.
Emplacement No. **802**

Bezirk
District **See**

Koordinaten
Coordinates **2'715'431 / 1'233'880**

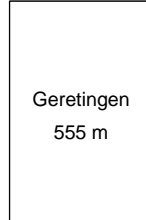
H.ü.M.
A.s.M. **555 m**

Gemeinde
Commune **St. Gallenkappel**

Standort
Emplacement **Geretingen**


GID-Nr.
GID No. **113**

Bestimmung / Description



einseitig / one side
einseitig / one side
02.07.2007

d 515 x 120



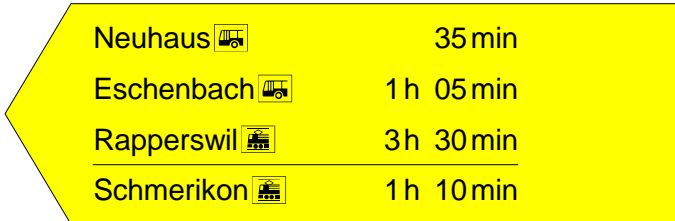
beidseitig - des 2 côtés
02.07.2007

515 x 120 c



beidseitig - des 2 côtés
02.07.2007

f 515 x 200



beidseitig - des 2 côtés
30.10.2008

515 x 120 e



beidseitig - des 2 côtés
30.10.2008

Planskizze:
Esquisse
du plan:

Schema:
Schéma:

Bemerkung:
Note:

Befestigung: **Eisenrohr 2"**
Fixation:

Druckdatum/Date d'impression: 25.2.2016

Seite/Page 1