



Kantonal st.gallische Wanderwege

Kanton Canton	St.Gallen	LK-Nr. CN-No.	1134	Standort-Nr. Emplacement No.	201
Bezirk District	Obertoggenburg	Koordinaten Coordinates	2'735'504 / 1'229'147	H.ü.M. A.s.M.	838 m
Gemeinde Commune	Nesslau	Standort Emplacement	Stein	GID-Nr. GID No.	1052

a 515 x 200 Beschriftung - Inscription

Rueboden	1 h 15 min
Stockberg	2 h 45 min
Windenpass	3 h 20 min
Schwägalp Passhöhe	

beidseitig - des 2 côtés
bestehend: 10.04.2006

Standort - Emplacement

130 x 150

Stein 838 m

einseitig - d'un côté einseitig - d'un côté
10.04.2006

f 515 x 200

Au	55 min
Speer	4 h 35 min
Hinter Höhi	2 h 55 min
Amden	3 h 55 min

beidseitig - des 2 côtés
25.07.2006

515 x 120 d

Schloh	1 h 10 min
Ennetbühl	2 h 20 min

beidseitig - des 2 côtés
10.04.2006

g 515 x 120

Germen	50 min
Nesslau	1 h 25 min

beidseitig - des 2 côtés
18.10.2007

515 x 200 e

Eggli	25 min
Vorder Höhi	2 h 15 min
Amden	4 h
Leistchamm	4 h 50 min

beidseitig - des 2 côtés
24.07.2006

Planskizze: Esquisse du plan:	Schema: Schéma:	Bemerkung: Note:
-------------------------------------	--------------------	---------------------

Befestigung: Eisenrohr 2"
Fixation:

Standortformular - Formulaire d'emplacement 1134 - 201



Kantonal st.gallische Wanderwege

Kanton
Canton St.Gallen

LK-Nr.
CN-No. 1134

Standort-Nr.
Emplacement No. 201

Bezirk
District Obertoggenburg

Koordinaten
Coordinates 2'735'504 / 1'229'147

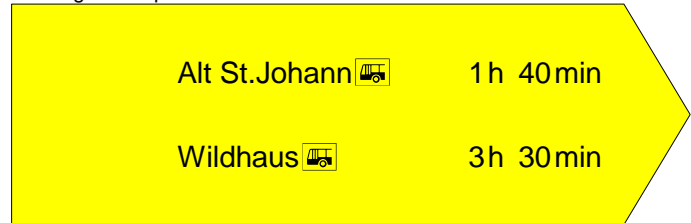
H.ü.M.
A.s.M. 838 m

Gemeinde
Commune Nesslau

Standort
Emplacement Stein

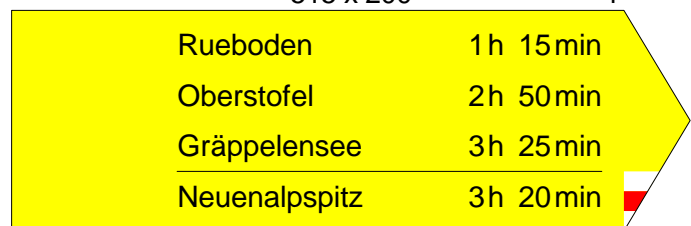
GID-Nr.
GID No. 1052

Beschriftung - Inscription 515 x 120 h



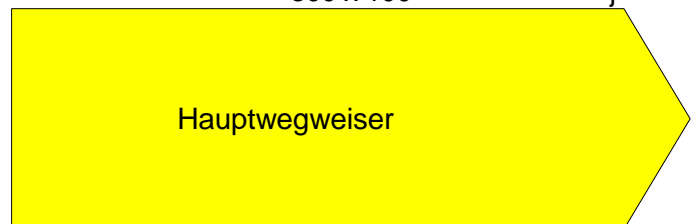
Standort - Emplacement beidseitig - des 2 côtés
18.10.2007

515 x 200 i




beidseitig - des 2 côtés
29.10.2007

300 x 100 j



beidseitig - des 2 côtés
01.09.2015

300 x 100 k



beidseitig - des 2 côtés
01.09.2015